



PRÉFET DE L'OISE

Arrêté régularisant la situation administrative des activités
de l'établissement d'élevage bovin de l'EARL RAMADIER à Auchy-la-Montagne

LE PRÉFET DE L'OISE
Chevalier de La Légion d'Honneur

Vu le code de l'environnement et notamment son titre I^{er} du livre V relatif aux installations classées pour la protection de l'environnement ;

Vu la nomenclature des installations classées pour la protection de l'environnement fixée aux articles R. 511-9 à R. 511-10 du code de l'environnement ;

Vu l'ordonnance n° 2017-80 du 26 janvier 2017 relative à l'autorisation environnementale ;

Vu le décret n° 2017-81 du 26 janvier 2017 relatif à l'autorisation environnementale ;

Vu le décret du 11 octobre 2017 portant nomination de M. Louis Le Franc préfet de l'Oise ;

Vu l'arrêté ministériel du 27 décembre 2013 relatif aux prescriptions générales applicables aux installations classées pour la protection de l'environnement soumises à déclaration sous les rubriques n°s 2101, 2102 et 2111 ;

Vu l'arrêté du préfet de la région Picardie du 23 juin 2014 établissant le programme d'actions régional en vue de la protection des eaux contre la pollution par les nitrates d'origine agricole en Picardie ;

Vu le règlement sanitaire départemental réglementant le fonctionnement de l'établissement d'élevage bovin de l'EARL RAMADIER à Auchy-la-Montagne ;

Vu la demande du 7 mars 2018 présentée par l'EARL RAMADIER et les compléments réceptionnés le 15 novembre 2018 en vue de déclarer l'extension des activités de son établissement d'élevage bovin à Auchy-la-Montagne ;

Vu l'avis du service départemental d'incendie et de secours du 3 avril 2018 et du service de l'eau de l'environnement et de la forêt de la direction départementale des Territoires du 28 janvier 2019 ;

Vu le dossier produit à l'appui de la demande susvisée ;

Vu le rapport et les propositions de l'inspection des installations classées du 24 janvier 2019 ;

Vu l'avis du conseil départemental de l'environnement et des risques sanitaires et technologiques du mardi 26 février 2019 ;

Vu le projet d'arrêté communiqué, par courrier électronique du 7 mars 2019, à l'exploitant qui n'a émis aucune observation dans le délai réglementaire ;

Considérant qu'il convient, conformément à l'article L. 512-12 du code de l'environnement, d'imposer toutes les conditions d'installation et d'exploitation de l'établissement de nature à assurer la protection des intérêts mentionnés à l'article L. 511-1 du code de l'environnement, notamment la commodité du voisinage, la santé et la salubrité publiques ;

Le pétitionnaire entendu ;

Sur proposition du directeur départemental des Territoires de l'Oise,

ARRÊTE

ARTICLE 1 :

Sous réserve des droits des tiers, est délivré le présent arrêté relatif à la régularisation de la situation administrative des activités de l'établissement d'élevage bovin de l'EARL RAMADIER implanté sur le territoire de la commune d'Auchy-la-Montagne.

ARTICLE 2 :

Les dispositions de l'arrêté ministériel du 27 décembre 2013 fixant les règles techniques auxquelles doivent satisfaire les élevages de bovins, de volailles et/ou gibiers à plumes et de porcs soumis à déclaration au titre du livre V du code de l'environnement s'appliquent à l'établissement de l'EARL RAMADIER à Auchy-la-Montagne.

L'établissement est rangé sous la rubrique de la nomenclature des installations classées pour la protection de l'environnement :

- Rubrique n° 2101-3 relative aux établissements d'élevage de vaches allaitantes, de plus de 100 vaches, relevant du régime de la déclaration.

La capacité maximale de l'élevage est de :

- 110 vaches allaitantes,
- 40 bovins à l'engraissement,
- 130 génisses,
- 60 veaux,
- 4 taureaux,
- 60 ovins.

ARTICLE 3 :

Font l'objet de la présente dérogation :

- la stabulation B1 des vaches existante située à 5 m de la zone urbanisable et 28 m d'une habitation occupée par des tiers ;
- la stabulation B2 des bovins aire paillée existante située à 39 m de la zone urbanisable ;
- le stockage paille/fourrages et matériel B3 situé à 54 m de la zone urbanisable et 37 m d'une habitation occupée par des tiers ;
- le silo existant situé à 55 m de la zone urbanisable et 91 m d'une habitation occupée par des tiers ;
- l'extension du silo située à 62 m de la zone urbanisable et 97 m d'habitations occupées par des tiers ;
- la nouvelle stabulation des vaches allaitantes et des bovins à l'engrais B4 en aire paillée intégrale située à 37 m de la zone urbanisable,
- la nouvelle stabulation des ovins B5 en aire paillée intégrale située à 37 m de la zone urbanisable.

ARTICLE 4 :

Les mesures compensatoires :

- les litières, la fumière ne sont pas curées les samedis, dimanches et jours fériés,
- pas d'épandage les samedis dimanches et jours fériés.

ARTICLE 5 :

L'épandage est pratiqué à l'intérieur du périmètre délimité sur le plan d'épandage joint à la déclaration.

Le plan d'épandage représente une superficie de 183,40 ha pour les fumiers et 171,55 ha pour les lisiers et purins.

ARTICLE 6 :

Les dépôts en champs devront respecter les prescriptions qui suivent :

Lors de la construction du dépôt sur la parcelle d'épandage, le fumier compact pailleux doit tenir naturellement en tas, sans produire d'écoulement latéral de jus. Il doit pouvoir être repris à l'hydrofourche.

Ces dépôts sont interdits :

- à moins de 50 mètres des points de prélèvement d'eau destinée à l'alimentation des collectivités humaines ou des particuliers ;
- à moins de 200 mètres des lieux de baignade ;
- à moins de 500 mètres des piscicultures sauf dérogation liée à la topographie ;
- à moins de 35 mètres des berges des cours d'eau ;
- pendant les périodes de forte pluviosité ;
- en dehors des terres régulièrement travaillées et des prairies normalement exploitées ;
- sur les terrains de forte pente.

Ces dépôts sont interdits dans les zones inondables y compris par la remontée de la nappe phréatique, dans les zones d'infiltration préférentielles. En cas de dépôt sur sol filtrant, il est nécessaire de le réaliser sur un lit végétal à fort pouvoir absorbant.

Les zones de dépôt doivent être proches des parcelles qui recevront le fumier et leur emplacement doit être modifié chaque année, le retour sur un même emplacement ne devant intervenir que dans un délai de trois ans.

ARTICLE 7 :

Toute modification apportée par l'exploitant aux installations, à leur mode d'utilisation ou à leur voisinage, doit être portée avant sa réalisation à la connaissance du préfet, avec tous les éléments d'appréciation utiles.

ARTICLE 8 :

L'exploitant doit déclarer dans les meilleurs délais à l'inspection des installations classées les accidents ou incidents survenus du fait du fonctionnement des installations qui sont de nature à porter atteinte aux intérêts mentionnés à l'article L. 511-1 du code de l'environnement.

ARTICLE 9 :

En cas de changement d'exploitant, le nouvel exploitant doit en faire la déclaration au préfet dans le mois qui suit la prise en charge de l'exploitation.

ARTICLE 10 :

La présente décision est soumise à un contentieux de pleine juridiction.

Elle peut être déférée au tribunal administratif d'Amiens :

1° Par les tiers intéressés en raison des inconvénients ou des dangers que le fonctionnement de l'installation présente pour les intérêts protégés dans un délai de quatre mois à compter du premier jour de la publication ou de l'affichage de cette décision ;

2° Par le demandeur ou exploitant, dans un délai de deux mois à compter de la date à laquelle la décision lui a été notifiée.

Le tribunal administratif peut être saisi au moyen de l'application informatique télécourts citoyen accessible sur le site internet www.telerecours.fr.

ARTICLE 11 :

Un extrait du présent arrêté est affiché en mairie d'Auchy-la-Montagne pendant une durée minimum d'un mois et une copie du présent arrêté est déposée aux archives de la mairie pour être mise à disposition de toute personne intéressée.

Le maire d'Auchy-la-Montagne fait connaître par procès-verbal, adressé au préfet de l'Oise, direction départementale des Territoires, l'accomplissement de cette formalité.

L'arrêté fait l'objet d'une publication sur le site internet « les services de l'Etat dans l'Oise » pendant une durée minimale de quatre mois, au recueil des actes administratifs :


<http://www.oise.gouv.fr/Publications/Publications-legales/Recueils-des-actes-administratifs-RAA/RAA-2019>.

ARTICLE 12 :

Le secrétaire général de la préfecture de l'Oise, le maire d'Auchy-la-Montagne, le directeur départemental de la protection des populations de l'Oise, le directeur départemental des Territoires de l'Oise, l'inspecteur de l'environnement, sont chargés, chacun en ce qui le concerne, de l'exécution du présent arrêté.

Fait à Beauvais, le **05 AVR. 2019**

Pour le préfet et par délégation,
le Secrétaire Général



Dominique LEPIDI

Destinataires

EARL RAMADIER
48, rue du Moulin
60360 Auchy-la-Montagne

S/c de Monsieur le Maire d'Auchy-la-Montagne

Madame l'inspectrice, Monsieur l'inspecteur de l'environnement
S/c de Monsieur le directeur départemental de la protection des populations de l'Oise

Monsieur le directeur départemental des services d'incendie et de secours

Monsieur le directeur départemental des territoires/SAUE

TABLEAU RÉCAPITULATIF DU PARCELLAIRE D'ÉPANDAGE

Nom et commune de l'exploitant :

EARL RAMADIER à AUCHY LA MONTAGNE

| | Surface totale | | | Surface d'épandage FUMIER enfouï dans les 24h | | | Surface d'épandage FUMIER non enfouï | | |
|------------------------------|-------------------|----------------------------------|-------------------------------|---|----------------------------|-----------------------------|--------------------------------------|----------------------------|-----------------------------|
| | Surface de l'ilot | Surface en terres labourables TL | Surface toujours en herbe STH | Surface épanachable | Surface non épanachable TL | Surface non épanachable STH | Surface épanachable | Surface non épanachable TL | Surface non épanachable STH |
| | | | | | | | | | |
| EARL RAMADIER | 62,94 ha | | 62,94 ha | 52,60 ha | | 10,34 ha | 44,00 ha | | 18,94 ha |
| EARL BONNOT (Preneur) | 130,85 ha | 127,69 ha | 3,16 ha | 130,80 ha | 0,03 ha | 0,02 ha | 127,55 ha | 1,05 ha | 2,25 ha |
| | 193,79 ha | 127,69 ha | 66,10 ha | 183,40 ha | 0,03 ha | 10,36 ha | 171,55 ha | 1,05 ha | 21,19 ha |

| | | |
|--|---------------|-----------|
| SAU | 193,79 | Ha |
| Surface totale labourable | 127,69 | Ha |
| Surface totale prairies | 66,10 | Ha |
| Surface totale épanachable fumier | 183,40 | Ha |
| Surface totale épanachable lislér | 171,55 | Ha |

TABLEAU RECAPITULATIF DU PARCELLAIRE D'ÉPANDAGE

Nom et commune de l'exploitant : EARL BONNOT - BLICOURT

| N° filot | Surface totale | | Surface d'épandage fumier avec enfouissement sous 24 H | | | Surface d'épandage fumier sans enfouissement | | | Motifs d'exclusion | | |
|----------|-----------------------------------|----------------------------------|--|---------------------|----------------------------|--|--------------------|---------------------|--------------------|----------------------------|-----------------------------|
| | Surface de l'ilot | Surface en terres labourables TL | Surface toujours en herbe STH | Surface épanachable | Surface non épanachable TL | Surface non épanachable STH | Motifs d'exclusion | Surface épanachable | | Surface non épanachable TL | Surface non épanachable STH |
| 1 | 0 | | | 0 | | | | 0 | | | |
| 2 | 7,70 | 7,70 | | 7,70 | | | | 7,70 | | | |
| 3 | 7,95 | 7,95 | | 7,95 | | | | 7,95 | | | |
| 4 | 6,95 | 5,75 | 1,20 | 6,94 | | | | 6,94 | | | |
| 5 | 1,10 | | 1,10 | 1,10 | | 0,01 PAH | | 5,35 | 0,47 | 1,13 PAH | |
| 6 | 20,09 | 20,09 | | 20,09 | | | | 0,58 | | 0,52 PAH | |
| 7 | 7,33 | 7,33 | | 7,33 | | | | 20,09 | | | |
| 8 | 0,33 | 0,33 | | 0,33 | | | | 7,33 | | | |
| 9 | 0,00 | | | 0,00 | | | | 0,33 | | | |
| 10 | 1,72 | 1,72 | | 1,72 | | | | 0,00 | | | |
| 11 | 24,18 | 24,18 | | 24,18 | | | | 1,72 | | | |
| 12 | 0,86 | | 0,86 | 0,85 | | | 0,01 PAH | 24,18 | | | |
| 13 | 6,20 | 6,20 | | 6,20 | | | | 0,26 | | 0,60 PAH | |
| 14 | 9,00 | 9,00 | | 9,00 | | | | 6,20 | | | |
| 15 | 0,00 | | | 0,00 | | | | 8,45 | 0,55 | | PAH |
| 16 | 4,16 | 4,16 | | 4,16 | | | | 0,00 | | | |
| 17 | 3,14 | 3,14 | | 3,14 | | | | 4,16 | | | |
| 18 | 4,43 | 4,43 | | 4,43 | | | | 3,14 | | | |
| 19 | 1,63 | 1,63 | | 1,63 | | | | 4,43 | | | |
| 20 | 0,00 | | | 0,00 | | | | 1,63 | | | |
| 21 | 6,47 | 6,47 | | 6,47 | | | | 0,00 | | | |
| 22 | 1,99 | 1,99 | | 1,99 | | | | 6,47 | | | |
| 23 | 0,28 | 0,28 | | 0,28 | | | | 1,99 | | | |
| 24 | 1,97 | 1,97 | | 0,28 | | | | 0,28 | | | |
| 1000 | 5,36 | 5,36 | | 1,94 | 0,03 | | PPC | 1,94 | 0,03 | | PPC |
| 2000 | 8,01 | 8,01 | | 5,36 | | | | 5,36 | | | |
| | 130,85 | 127,69 | 3,16 | 8,01 | | | | 8,01 | | | |
| | SAU PAC | | | 130,8 | 0,03 | | 0,02 | 127,55 | 1,05 | | 2,25 |
| | SAU | | 130,85 | Ha | | | | | | | |
| | Surface totale labourable | | 130,85 | Ha | | | | | | | |
| | Surface totale prairies | | 127,69 | Ha | | | | | | | |
| | Surface totale épanachable fumier | | 3,16 | Ha | | | | | | | |
| | Surface totale épanachable lisier | | 130,80 | Ha | | | | | | | |
| | | | 127,55 | Ha | | | | | | | |

Motifs d'exclusion
 Inond : Parcelles Inondables
 Hydrom : Parcelles Hydromorphes
 AU : Autres utilisations
 PPE : Proximité Point d'Eaux
 PAH : Proximité d'Activité Humaine
 PPC : Proximité Périmètre de Captage
 PZA : Proximité Zone Aquacole

Le demandeur soussigné,

certifie sur l'honneur l'exactitude des renseignements fournis sur la présente demande.


Le 30 septembre 2012 à Blisart


TABLEAU RÉCAPITULATIF DU PARCELLAIRE D'ÉPANDAGE


Nom et commune de l'exploitant : **EARL RAMADIER à AUCHY LA MONTAGNE**

| N° plot | Surface totale | | | Surface d'épandage FUMIER entouffé dans les 24h | | | | Surface d'épandage FUMIER non entouffé | | | |
|---------|------------------|----------------------------------|-------------------------------|---|----------------------------|-----------------------------|--------------------|--|----------------------------|-----------------------------|--------------------|
| | Surface de filot | Surface en terres labourables TL | Surface toujours en herbe STH | Surface épanachable | Surface non épanachable TL | Surface non épanachable STH | Motifs d'exclusion | Surface épanachable | Surface non épanachable TL | Surface non épanachable STH | Motifs d'exclusion |
| 1 | 8,56 | | 8,56 | 8,16 | | 0,40 PPE | | 8,16 | | 0,40 PPE | |
| 2 | 21,35 | | 21,35 | 14,41 | | 6,94 PPE, PAH, Pente | | 13,20 | | 8,15 PPE, PAH, Pente | |
| 3 | 28,23 | | 28,23 | 25,50 | | 2,73 PPE, PAH, Pente | | 21,34 | | 6,89 PPE, PAH, Pente | |
| 4 | 2,15 | | 2,15 | 2,15 | | | | 1,30 | | 0,85 PAH | |
| 5 | 0,49 | | 0,49 | 0,45 | | 0,04 PAH | | 0,00 | | 0,49 PAH | |
| 7 | 2,16 | | 2,16 | 1,93 | | 0,23 PPE, PAH | | 0,00 | | 2,16 PPE, PAH | |
| | 62,94 | 0,00 | 62,94 | 52,60 | 0,00 | 10,34 | | 44,00 | 0,00 | 18,94 | |

| SAU | |
|-----------------------------------|----------|
| Surface totale labourable | 62,94 Ha |
| Surface totale prairies | 0 Ha |
| Surface totale épanachable fumier | 62,94 Ha |
| Surface totale épanachable lisier | 52,6 Ha |
| | 44 Ha |

| Motifs d'exclusion | |
|--------------------------------------|---------------------------------|
| PPE : Proximité Point d'Eaux | Inond : Parcelles Inondables |
| PAH : Proximité d'Activité Humaine | Hydrom : Parcelles Hydromorphes |
| PFC : Proximité Périmètre de Caplage | AU : Autres utilisations |
| PZA : Proximité Zone Agricole | |

Le demandeur soussigné, **EARL RAMADIER**



certifié sur l'honneur l'exactitude des renseignements fournis sur la présente demande.

Le 12 novembre 2018

à Auchy la Montagne

EARL RAMADIER
AUCHY LA MONTAGNE
SITE 1 - Auchy la Montagne
1/1250^e
EXISTANT

Département :
OISE
Commune :
AUCHY LA MONTAGNE

Section : D
Feuille : 000 D 01
Échelle d'origine : 1/1000
Échelle d'édition : 1/1250
Date d'édition : 10/04/2015
(fuseau horaire de Paris)

Coordonnées en projection : RGF93CC49

Le plan visualisé sur cet extrait est géré par le
centre des Impôts foncier suivant :
BEAUVAIS
POLE TOPOGRAPHIQUE 29 RUE DU
DOCTEUR GERARD 80018
60018 BEAUVAIS CEDEX
tél. 03-44-79-54-42 fax 03-44-79-55-17
odif.beauvais@dgifp.finances.gouv.fr

Cet extrait de plan vous est délivré par :

cadastre.gouv.fr
©2014 Ministère des Finances et des Comptes
publics



DIRECTION GÉNÉRALE DES
FINANCES PUBLIQUES

EXTRAIT DU PLAN CADASTRAL

EARL RAMADIER

AUCHY LA MONTAGNE

SITE 1 - Auchy la Montagne

1/1250°

PROJET

Département :
OISE

Commune :
AUCHY LA MONTAGNE

Section : D
Feuille : 000 D 01

Échelle d'origine : 1/1000

Échelle d'édition : 1/1250

Date d'édition : 10/04/2015
(fuseau horaire de Paris)

Coordonnées en projection : RGF93CC49

Le plan visualisé sur cet extrait est géré par le
centre des impôts foncier suivant :

BEAUVAIS
POLE TOPOGRAPHIQUE 29 RUE DU
DOCTEUR GERARD 60018
60018 BEAUVAIS CEDEX
tél. 03-44-79-54-42 - fax 03-44-79-55-17
cdif.beauvais@dgif.finances.gouv.fr

Cet extrait de plan vous est délivré par :

cadastre.gouv.fr




©2014 Ministère des Finances et des Comptes
publics

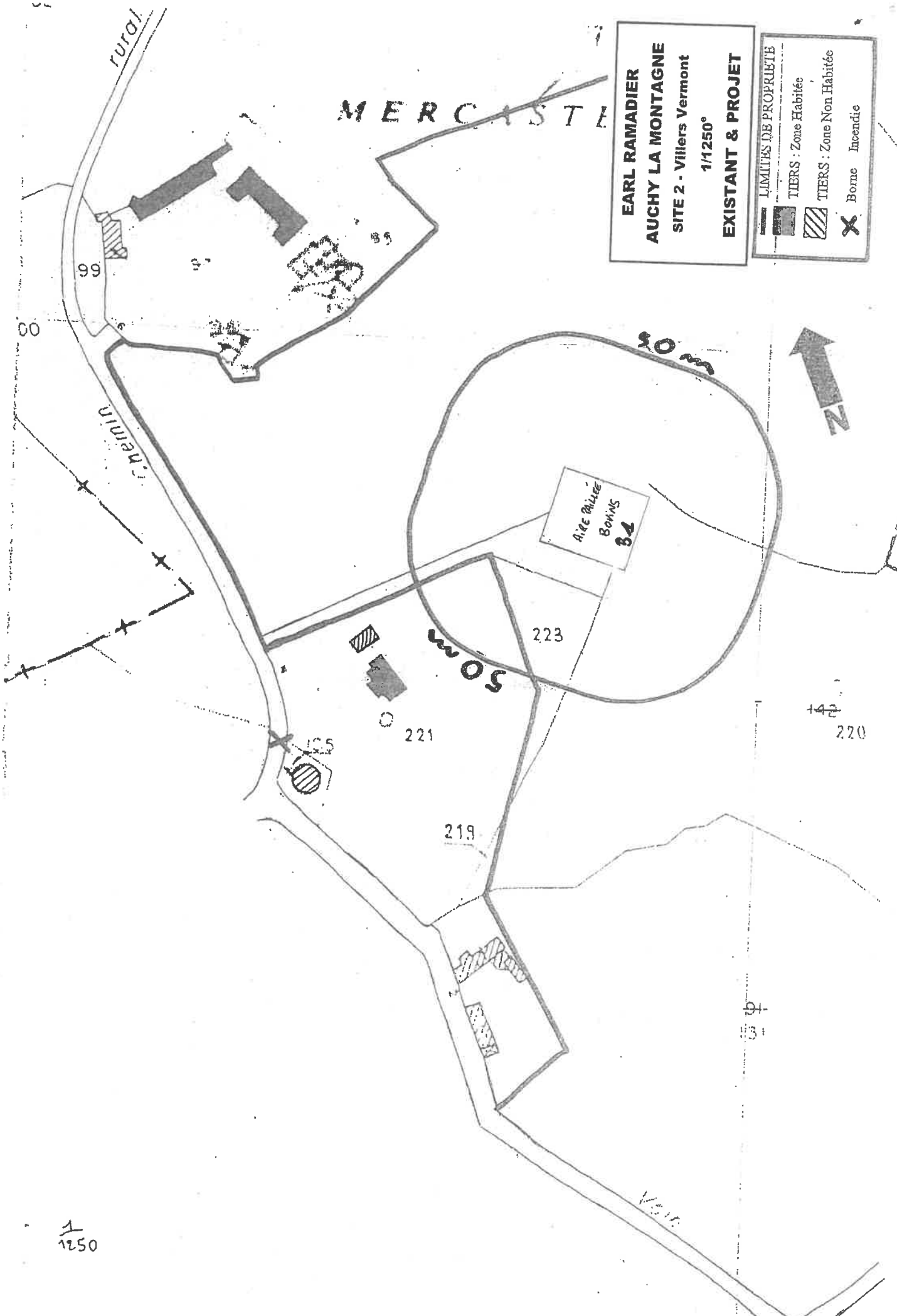


MERCASTEL

EARL RAMADIER
AUCHY LA MONTAGNE
SITE 2 - Villers Vermont
1/1250°
EXISTANT & PROJET

LIMITES DE PROPRIÉTÉ

-  TIERS : Zone Habitée
-  TIERS : Zone Non Habitée
-  Borne Incendie



1/1250